MC MURDO SOUND

INTERNATIONAL MAP OF THE WORLD 1:1,000,000
CARTE INTERNATIONALE DU MONDE AU 1:1,000,000

ST 57-60°(152°E-180°E)

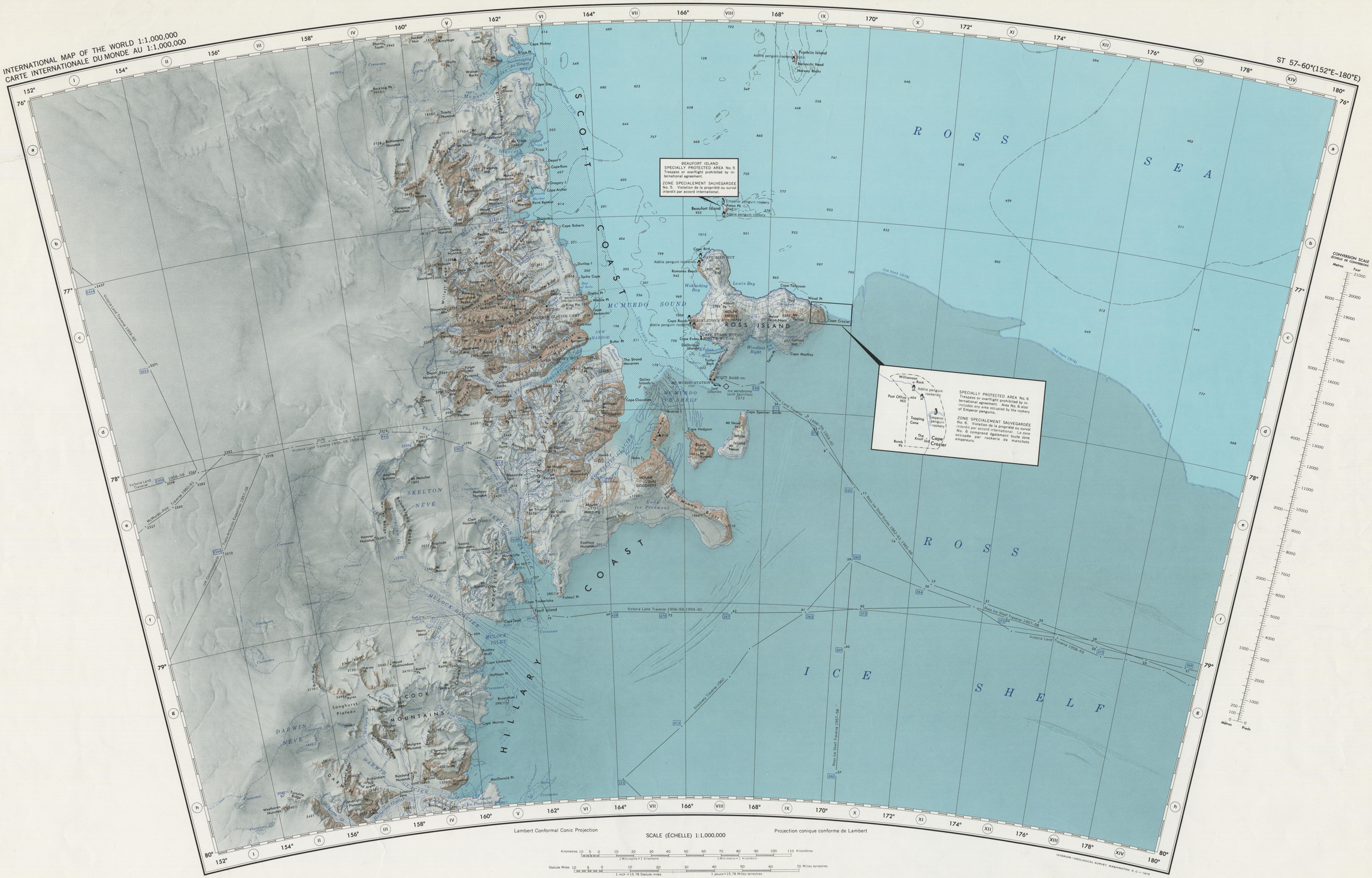

Lambert Conformal Conic Projection

SCALE (ÉCHELLE) 1:1,000,000

Projection conique conforme de Lambert

Kilometres 10 5 0 10 20 30 40 50 60 70 80 90 100 110 Kilomètres
1 Millimetre=1 Kilometre — 1 Millimètre=1 Kilomètre

Statute Miles 10 5 0 10 20 30 40 50 60 70 Miles terrestres
1 inch=15.78 Statute miles — 1 pouce=15.78 Miles terrestres

Nautical Miles 10 5 0 10 20 30 40 50 60 70 Miles marins
1 inch=13.71 Nautical miles — 1 pouce=13.71 Miles marins

CONTOUR INTERVALS 100, 300 AND 500 METRES—NATIONAL GEODETIC VERTICAL DATUM OF 1929
ÉQUIDISTANCE DES COURBES DE NIVEAU 100, 300 ET 500 MÈTRES—ALTITUDES SE RÉFÈRENT AU ZÉRO NATIONAL DE 1929
Elevations, depths, and ice thickness in metres — Altitudes, profondeurs, et épaisseurs de glace en mètres

Mapped, edited, and published by the U. S. Geological Survey in cooperation with the National Science Foundation

Control by U. S. Geological Survey and U. S. Naval Oceanographic Office

Compilation source: USGS 1:250,000-scale maps compiled from U. S. Navy tricamera aerial photographs taken 1947–1963, 1967–1970; USGS 1:1,000,000-scale Ross Ice Shelf map. New compilation and revision from ERTS–1 imagery taken 1972–1974 provided by NASA under Proposal SR–149.

Hydrographic data by U. S. Naval Oceanographic Office 1970

This information is not intended for navigational purposes

Names approved by U. S. Board on Geographic Names

Absence of crevasse symbol does not necessarily indicate a crevasse-free area

Dressé, édité, et publié par le U. S. Geological Survey en coopération de la National Science Foundation

Contrôle par le U. S. Geological Survey et le U. S. Naval Oceanographic Office

Source de compilation: cartes USGS à l'échelle de 1:250,000 compilées des photographies aériennes prises 1947–1963, 1967–1970 avec tricamera de U. S. Navy; carte de Ross Ice Shelf par USGS à l'échelle de 1:1,000,000. Nouvelle compilation et revisions d'après l'imagerie d' ERTS–1, prise 1972–1974 et fournie par NASA selon la Proposition SR–149.

Information hydrographique par le U. S. Navy Oceanographic Office 1970. Cette information n'est pas destinée a la navigation

Noms approuvés par le U. S. Board on Geographic Names

L'absence d'un signe de crevasses n'est pas nécessairement indicative d'une région sans crevasses

COMPILATION DIAGRAM
(SCHÉMA DE RESTITUTION)

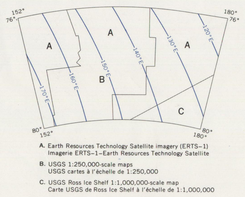

A. Earth Resources Technology Satellite imagery (ERTS–1) Imagerie ERTS–1–Earth Resources Technology Satellite

B. USGS 1:250,000-scale maps USGS cartes à l'échelle de 1:250,000

C. USGS Ross Ice Shelf 1:1,000,000-scale map Carte USGS de Ross Ice Shelf à l'échelle de 1:1,000,000

Isogonic lines compiled from U. S. N. O. O. Chart 1706 S, 1970
Lignes d' égale déclinaison magnétique compilées d' après la carte 1706 S de U. S. N. O. O.

REFERENCE
(LÉGENDE)

	Ice area / Zone de glaces	Ice-free area / Zone libre de glaces
Contour lines / Courbes de niveau		
(definite) / (définie)		
(approximate) / (approximative)		
(conjectural) / (figurative)		
Cliff or escarpment / Falaise ou escarpement		
Steep slope / Pente raide		
Small hillocks / Petit tertres		
Intersected control stations / Points géodésiques entrecrosés	.321	.321
Photogrammetric elevations / Altitudes photogrammétriques	.2150±	.2150±
Ice thickness / Epaisseur de glace	.84	

Astro control station / Point astronomique
Survey control stations / Point géodésique △1041 ▲Signal
Traverse route with spot height / Itinéraire de cheminement avec point coté .111
Moraine / Moraine
Glacier / Glacier
Crevasses / Crevasses
Coastline under ice (definite; indefinite) / Bord de côte sous-glaciaire (défini; indéfini)
Ice shelf / Table glaciaire
Icebergs / Icebergs
Fast or bay ice / Banquise côtière ou glace de baie

LOCATION DIAGRAM
(SCHÉMA DE LOCALISATION)

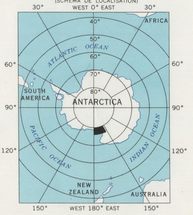

ADJOINING SHEETS
(FEUILLES ADJACENTES)

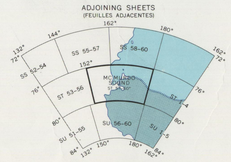

Sheet numbering system based on International Map of the World

Numérotage des feuilles d'après celle de la Carte Internationale du Monde

INTERIOR—GEOLOGICAL SURVEY, WASHINGTON, D. C.—1978

FOR SALE BY U. S. GEOLOGICAL SURVEY, RESTON, VIRGINIA 22092

MC MURDO SOUND
ANTARCTICA
ST 57-60°(152°E-180°E)
S7600-E15200/4 X 28
1974